

TEIKNFORKLARING

Plankart 1 av 1

SOSI ver. 4.5

AREALFØREMÅL (PBL §12-5) BYGG OG ANLEGG (PBL §12-5 nr. 1)

BFF Fritidsbustader-frittliggende (1121)

GRØNTSTRUKTUR (PBL §12-5 nr. 3)

GF Friområde (3040)

LANDBRUKS-, NATUR- OG FRILUFTSFØREMÅL SAMT REINDRIFT (PBL §12-5 nr. 5)








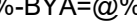

LF Friluftsføremål (5130)

BRUK OG VERN AV SJØ OG VASSDRAG MED TILHØYRANDE STRANDSONE (PBL §12-5 nr. 6)


VHS Hamneområde i sjø (6220)

VS Småbåthamn (6230)

JURIDISKE TEKSTAR, LINE- OG PUNKTSYMBOL (JF. REGULERINGSBESTEMMELSENE)

-  Planens begrensning
-  Føremålgrense (RpFøremålGrense)
-  Byggegrense (1211)
-  Bygg som er forutsett fjerna (2015)
-  Måle og avstandslinje (1259)
-  Felles arealføremål
-  Maks byggehøgð
-  Prosent bebygd areal
-  Punktfeste

BASISKART

-  Eigedomsgrense
- Geodetisk grunnlag: UTM32_Euref 89
- Geodetisk høydegrunnlag: NN1954
- Siste uttaksdato basiskart: 28.12.16
- Kjelde for basiskart: Infoland

Ekvidistans: 1m

Kartmålestokk: 1:1000 ved arkformat A3

0 25m



Reguleringsendring med tilhørende føresegner for:



ØYGARDEN KOMMUNE. Gnr. 53 bnr. 145 m.fl.
DETALJREGULERING FOR HJARTØY
Nasjonal arealplanID 1259 20170002

Saksbehandling i følge plan- og bygningsloven

Saksgang	Dato	Plankart datert	Føresegner datert
Planoppstart kunngjort	28.02.2017	—	—
Beslutning, offentlig ettersyn	02.11.2017	02.06.2017	13.06.2017
Offentlig ettersyn, frå - til	08.11.2017 - 08.01.2018	06.11.2017	06.11.2017
Komiteen si innstilling	31.05.2018	06.11.2017	06.11.2017
Kommunestyrets vedtak	13.06.2018	06.11.2017	06.11.2017
Planvedtak kunngjort	15.06.2018	06.11.2017	06.11.2017

Utarbeidd av:

Ard
arealplan

Forslagsstillar:

Alvheim eigedom as

Nygårdsgaten 114, 5008 Bergen

Saksnummer

16/4358-3

Siste revisjonsdato plankart

06.11.17

Det vert stadfesta at plankartet er i samsvar med kommunestyret sitt vedtak:

Rådmann

