



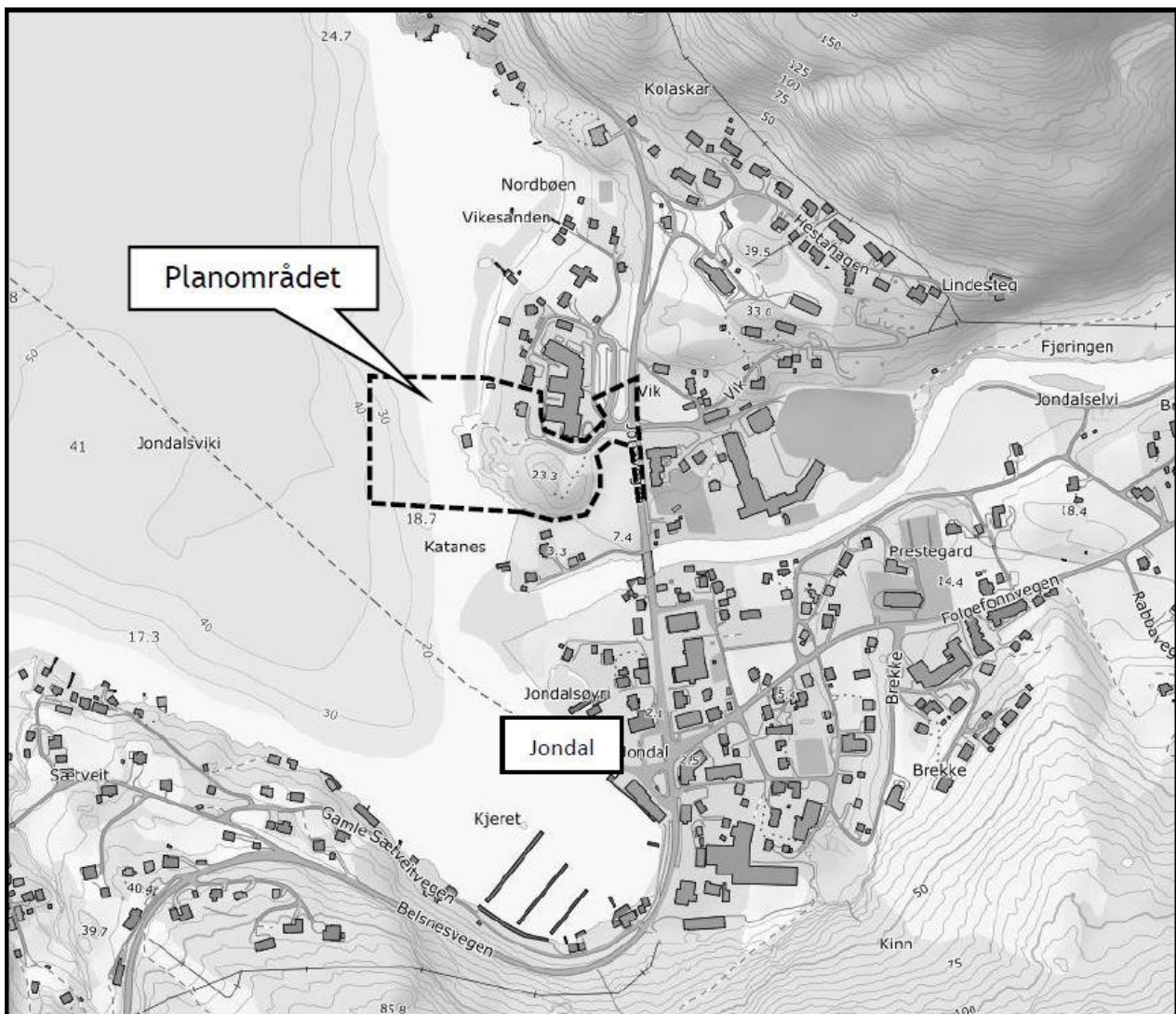
Rapport fra

Marinarkeologiske registreringer

Akkjerhaugen

Jondal kommune
Hordaland Fylkeskommune

04.12.2018



1. Planområdet, Akkjerhaugen. Kart: Ard Arealplan

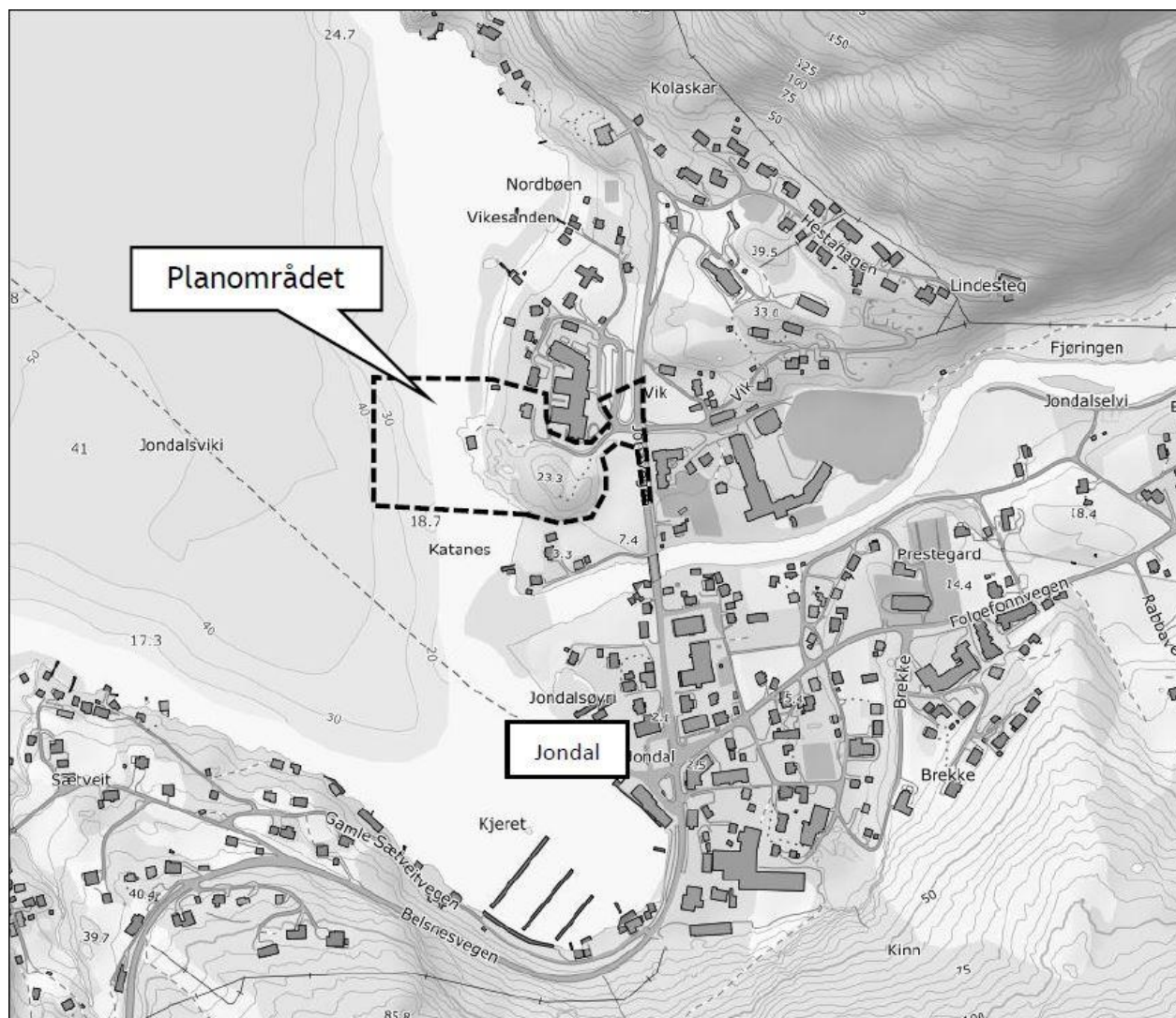
Innledning og formål

I perioden 13. – 14. september gjennomførte Bergens Sjøfartsmuseum marinarkeologiske registreringer ved Akkjerhaugen i Jondal kommune.

Foranledningen for undersøkelsen var at Hordaland Fylkeskommune oversendte plankart over detaljreguleringen på vegne av Ard Arealplan, 18. mai, 2018. Med hjemmel i Lov av 9. juni 1978 nr. 50 om kulturminner, §§ 9 og 14, ble det derfor fra Bergens Sjøfartsmuseum som vedkommende myndighet, stilt krav om marinarkeologiske registreringer.

Formålet med registreringene var å vurdere reguleringens grad av konflikt med eventuelle marine kulturminner, samt å vurdere det maritime kulturlandskapet i det berørte området.

Undersøkelsesområde og bakgrunn



2. Plankart for undersøkt område. Kart: Ard Arealplan.

Mai 2018 ble det ovenfor Bergens Sjøfartsmuseum meldt om oppstart av detaljregulering for Akkjerhaugen, gbnr. 31/1, 22, 27, 163 m.fl. i Jondal kommune.

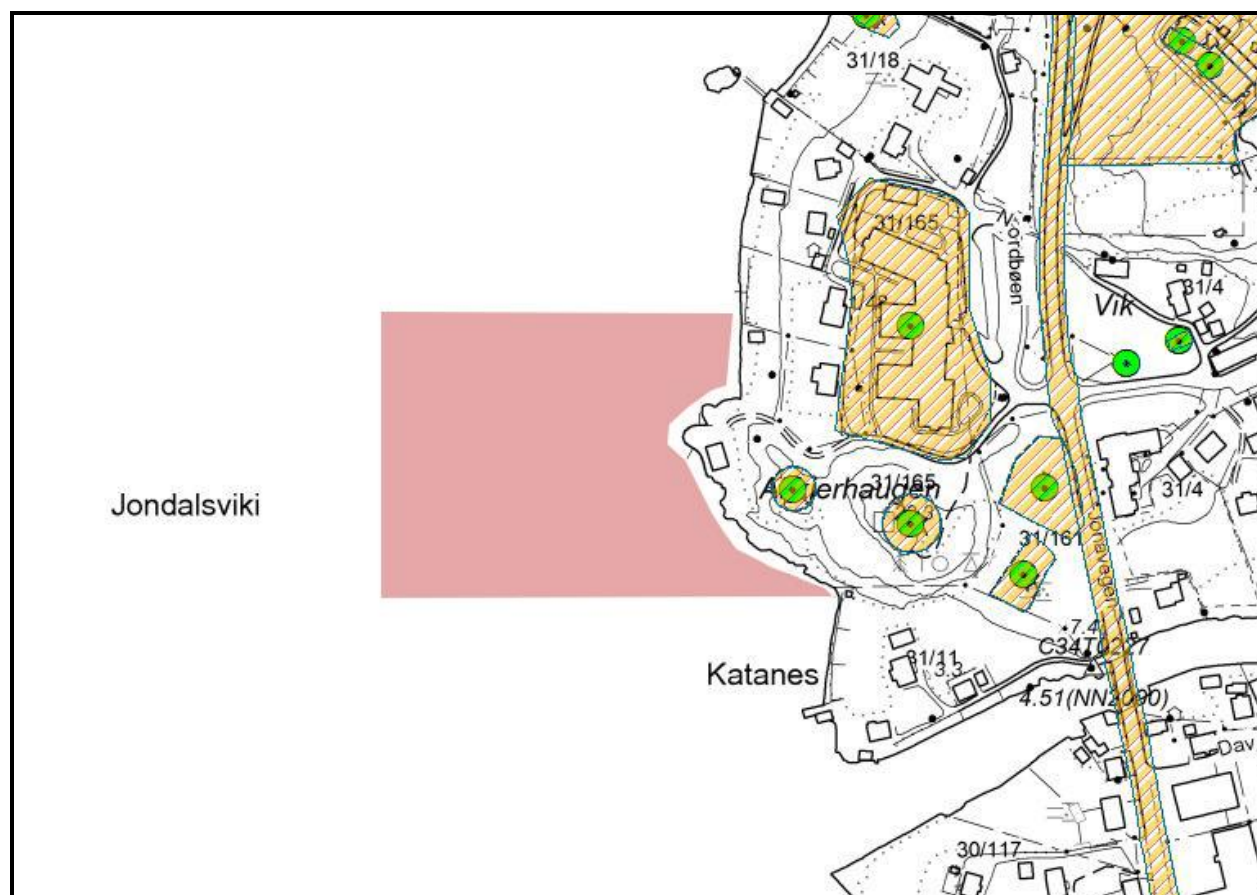
Jondal havn er registrert som kulturminnelokalitet i Askeladden på bakgrunn av den omfattende farten med fraktefartøy som har funnet sted her i tidligere tider. Lokaliteten ligger også nært en registrert nausttuft (Askeladden ID: 112445).

Undersøkelsene

Undersøkelsene ble utført av Eirik Søyland, Tord Kristian Karlsen og Thomas Bjørkeland ved Bergens Sjøfartsmuseum.

Alle er sertifisert for vitenskapelig dykking (klasse S eller B). Det ble benyttet selvforsynt pusteutstyr (SCUBA) med kommunikasjon mellom dykker og dykkeleder. Redningsdykker sto parat ved dykk. Som utgangspunkt for undersøkelsene ble det brukt kart fra tiltakshaver. Det ble gjennomført visuelt søk ved bruk av dykker i området.

Det ble foretatt gjentatte dykk med svømming og sonding i bunnsedimentene innenfor området for den planlagte detaljreguleringen.



3. Området som ble undersøkt ved dykking er skravert i rød. Gul skravering er lokaliteter som er registrert i Askeladden. Kart: Bergens Sjøfartsmuseum.

Resultater

Det ble gjort funn av keramikk- og glasskår. Disse ble vurdert å være moderne og følgelig ikke omfattet av § 14 i Kulturminneloven. Gjenstandene ble redeponert på stedet.

Konklusjon

Formålet med undersøkelsen var å vurdere reguleringens potensial for konflikt med eventuelle marine kulturminner, samt å vurdere det maritime kulturlandskapet i det berørte området.

Det ble ikke gjort funn av gjenstander eller kulturlag som er omfattet av § 14 i Kulturminneloven.

Bergen, 04.12.2018

Thomas Bjørkeland