














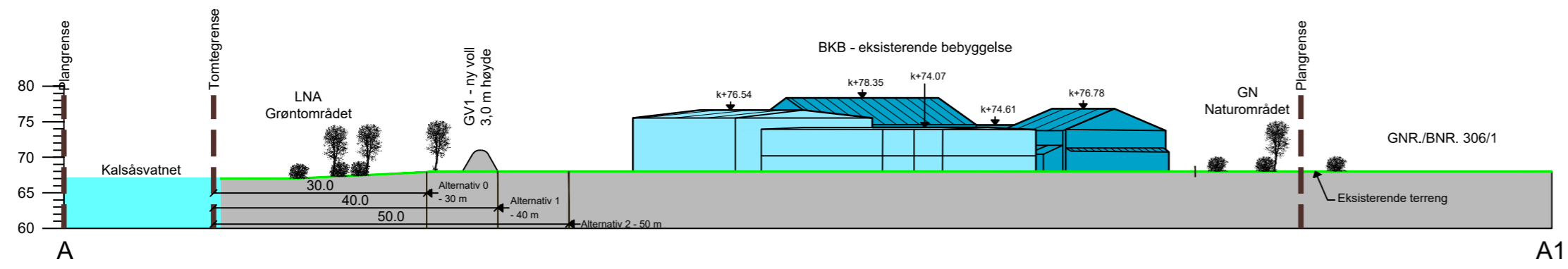
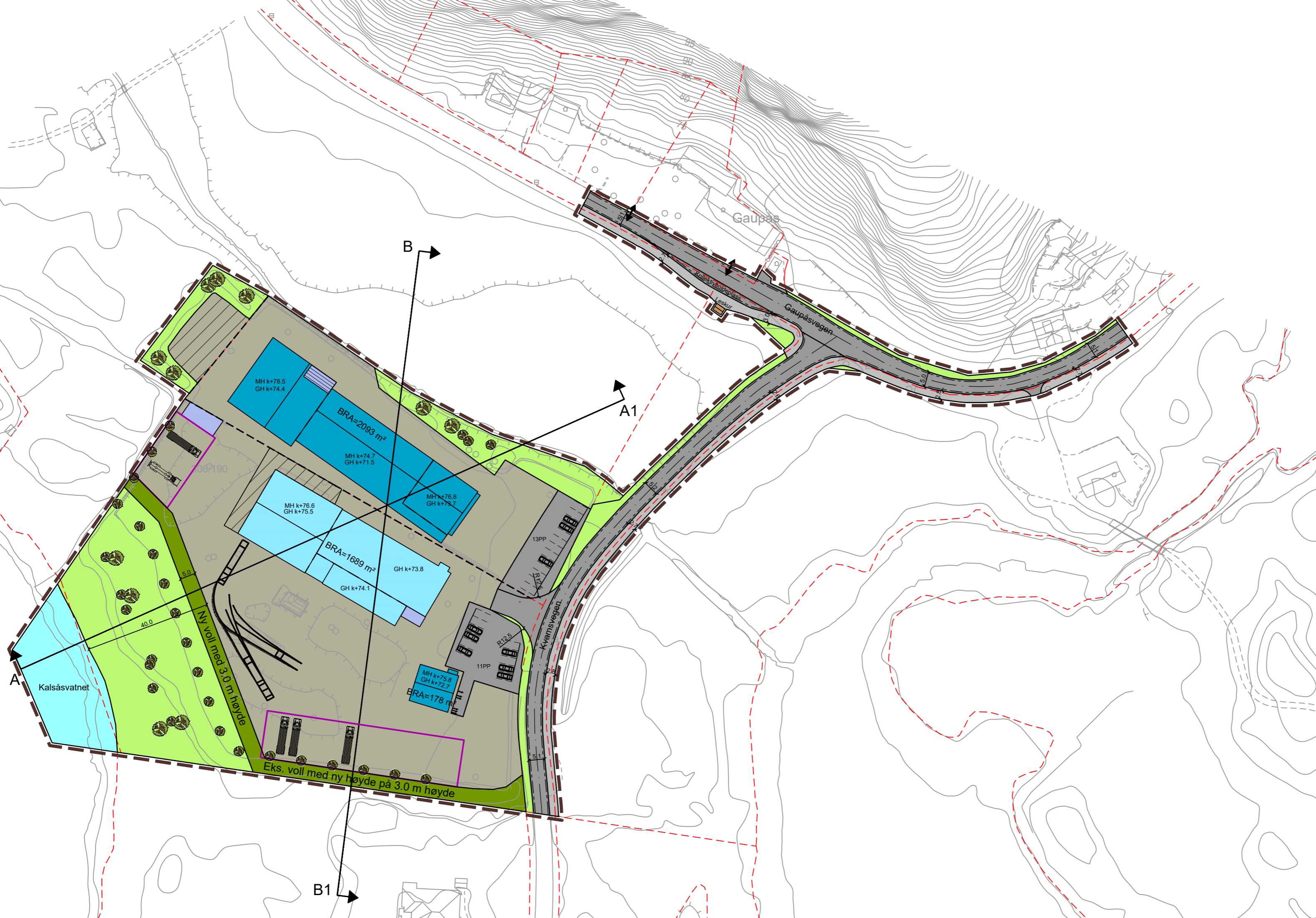
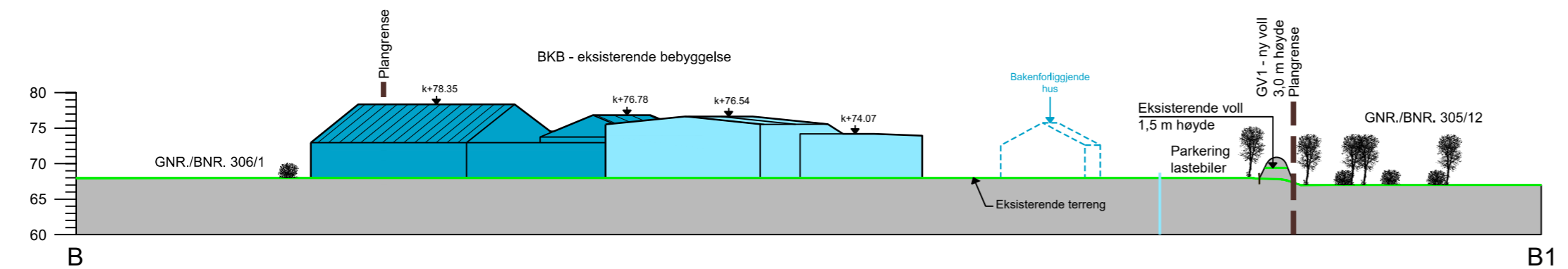


TEGNFORKLARING

-  Eksisterende bebyggelse
-  Grøntareal
-  Planeringsflate/parkeringsanlegg
-  Vann
-  Fortau
-  Veg, parkering
-  Annen grøntareal
-  Utendørs lagring
-  Avfallsanlegg ute
-  Avfallsanlegg inne
-  Parkering - lastebiler
-  Plangrense
-  Tomtegrense
- MH k+m.d Mønehøyde
-  Vegetasjon
-  Svingradius for lastebil



Snitt A-A1, målestokk 1:750



Snitt B-B1, målestokk 1:750

Illustrasjonsplan, snitt A-A1, snitt B-B1 for: 1 av 1

BERGEN KOMMUNE, ARNA. Gnr.306, bnr.190 m.fl.
KVAMSVEN, NÆRING.
Nasjonal arealplan-ID 1246_62220000

Kartmålestokk: 1:1000 ved arkformat A2 Ekvidistans : 1m	Forslagsstiller: Rivenes Eiendom AS	Utarbeidet av: Ard arealplan	Saksnummer 2015/29688	
			Siste revisjonsdato plankart 30.05.2018	