















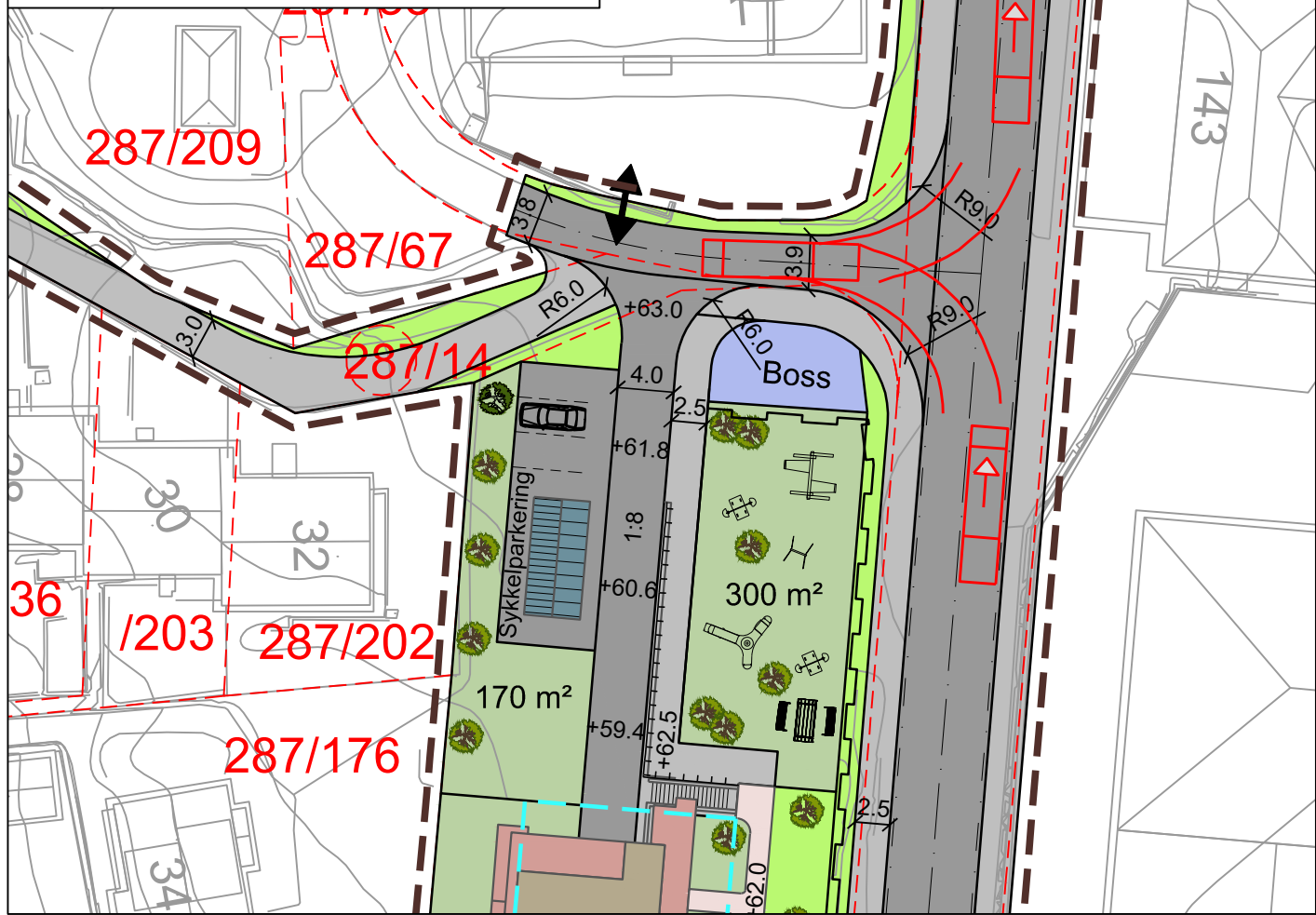




Illustrasjonsplan
Målestokk 1:1000

TEGNFORKLARING

-  Planlagt Blokkbebyggelse
-  Grøntareal
-  Felles uteareal
-  Kommunaltekniske anlegg
-  Tilkomst, terrasse/balkong
-  Fortau, gangveg
-  Veg, kjøreveg, parkering
-  Plangrense
-  Støyskjem
-  Svingradius renovasjonsbil
-  Byggegrense
-  Avkjørsel
-  Stigningsforhold
-  Byggehøyde
-  Kotehøyde
-  Vegetasjon



Illustrasjon
Mulig bossløsning, snuplass
Målestokk 1:500

BERGEN KOMMUNE. Arna, gnr. 287 bnr. 62
ARNATVEITVEGEN.
Nasjonal arealplanID 1201_63220000

Utarbeidd av:

Ard arealplan as
Nygårdsgaten 114, 5008 Bergen

Ard
arealplan

Forslagsstiller:

Arne Handelslag LL

Bergen kommune
saksnummer

201311325

Siste revisjonsdato
plankart

11.05.17

