

TEGNFORKLARING

Plankart 1 av 1 SOSI ver. 4.5

- AREALFORMÅL** (PBL §12-5)
- BEBYGGELSE OG ANLEGG** (PBL §12-5 nr.1)
- Boligbebyggelse-frittliggende småhusbebyggelse (1111)
 - BK Boligbebyggelse-konsentrert småhusbebyggelse (1112)
 - AT Annen tjenesteyting (1160)
 - UA Uteoppholdsareal (1600)
 - LP Lekeplass (1610)
- SAMFERDSELSANLEGG OG TEKNISK INFRASTRUKTUR** (PBL §12-5 nr. 2)
- KV Kjøreveg (2011)
 - FT Fortau (2012)
 - GV Gangveg (2016)
 - Annen veggrunn - tekniske anlegg (2018)
 - HP Holdeplass (2025)
 - PP Parkeringsplasser (2082)
- GRØNNSTRUKTUR** (PBL §12-5 nr. 3)
- FRI Friområde (3040)
- HENSYNSSONE** (PBL §12-6 JF.§11-8)
- SIKRINGS-, STØY- OG FARESONER** (PBL §11-8a)
- Frisikt (140)
 - Bevaring kulturmiljø (570)
 - Båndleggingssone etter lov om kulturminner (730)
- JURIDISKE TEKSTER, LINJE- OG PUNKTSYMBOLER** (JF.REGULERINGSBESTEMMELSE)
- Plangrense (RpGrense) - Illustrert med linjer 1m utenfor plangrense
 - Formålsgrense (RpFormålGrense)
 - Eiendomsgrense som skal oppheves (1204)
 - Byggegrense (1211)
 - Regulert senterlinje (1221)
 - Frisiktlinje (1222)
 - Regulert kant kjørebane (1223)
 - Regulertparkeringsfelt (1225)
 - Regulert støttemur (1228)
 - +61 Regulert høyde veg
 - PH +61 Regulert høyde bolig/ tomt
 - o_ Offentlig
 - f_ Felles

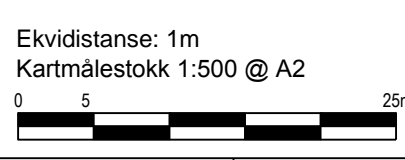
Kartopplysninger

Kilde for basiskart: Askøy kommune

Dato for basiskart: 11.09.2012

Koordinatsystem: UTM sone 32/Euref89

Høydegrunnlag: NN 1954



REGULERINGSPLAN ETTER PBL AV 2008

ØVRE GRENSEDALEN gnr 4, bnr 1174 m.fl.

MED TILHØRENDE REGULERINGSBESTEMMELSER

Askøy kommune

Arealplan-ID: 124700232

Forslagstiller: Florvaag Bruk Bolig AS

Kartprodusent: Ard arealplan as

SAKSBEHANDLING ETTER PLAN- OG BYGNINGSLOVEN

SAKSBEHANDLING	SAKSNR.	DATO	SIGN.
Dato: 30.10.2013			
Revisjon: 23.01.14 og 28.08.14			
Kommunestyrets vedtak:			[Ikraft]
3. gangs behandling	-	-	-
Offentlig ettersyn fra	-	-	-
2. gangs behandling	-	-	-
Offentlig ettersyn fra	-	-	-
1. gangs behandling	-	-	-
Kunngjøring av oppstart av planarbeidet	-	12.09.2012	-

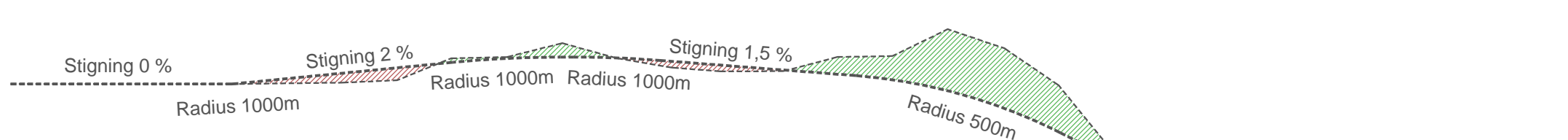
Planen utarbeidet av:

Ard arealplan

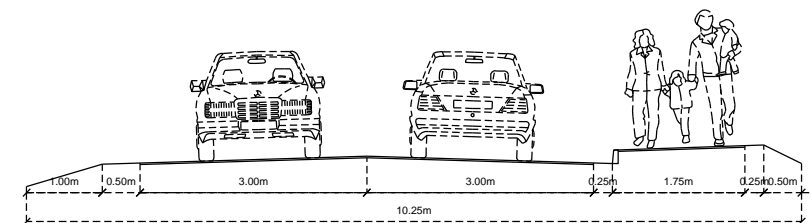
Ard arealplan as, Domkirkegaten 3, 5017 Bergen

PLANNR.	TEGNR.	SAKSBEH.
[232]		[sak]

Lengdeprofil for o_KV01 Grensedalen



Tverrprofil for o_KV01 Grensedalen, østre del



Tverrprofil for o_KV01 Grensedalen, vestre del

