

# TEIKNFORKLARING

PLAN- OG BYGNINGSLOVA (PBL) § 25 REGULERINGSØREMÅL

BYGGEOMRÅDE (1202)  
(PBL §25, 1 ledd nr. 1)

 Frittliggjande småhusbuseiend (111)

LANDBRUKSOMRÅDE (1202)  
(PBL §25, 1 ledd nr. 2)

 Landbruk (210)

OFFENTLEGE TRAFIKKOMRÅDE (1202)  
(PBL §25, 1 ledd nr. 3)

 Kjøreveg (310)

 Gangveg (320)

 Anna vegareal (319)

SPESIALOMRÅDE (PBL §25, 1 ledd nr. 6)

 Frisiktsone ved veg (1202 / 640)


FELLESOMRÅDE (1202)  
(PBL §25, 1 ledd nr. 7)


 Felles avkjørsel/kjøreveg (710)

 Felles gangareal (720)







 Felles parkeringsplass(730)

 Felles leikeareal (750)

 Felles grøntanlegg (780)

 Anna Fellesareal-boss (790)

## LINE- OG PUNKTSYMBOL

-  Planen si avgrensing
-  Føremålsgrænse (1202)
-  Tomtegrænse (1203)
-  Byggjegrænse (1211)
-  Regulert senterline (1221)
-  Frisiktsline i vegkryss (1222)

## BASISKART

 Eiegdomsgrænse (4011)

Grunnkart Meland, kvalitet: A

Koordinatsystem: Euref

Ekvidistanse: A=1m


Kartmålestokk: 1:1000



Reguleringsplan/-endring med tilhøyrande føresegner for:

Meland kommune  
Solhaug, Gnr 18 Bnr 14

Sakshandsaming i følgje plan- og bygningslova

Saksgang	Dato	Dato plankart	Dato føresegner
Oppstart, vedtak	dd.mm.åå	_____	_____
Kunngjering oppstart	06.07.08	_____	_____
1.gangs handsaming, vedtak	dd.mm.åå	dd.mm.åå	dd.mm.åå
Offentleg ettersyn, fra - til	dd.mm.åå - dd.mm.åå	dd.mm.åå	dd.mm.åå
2.gangs handsaming, vedtak	dd.mm.åå	dd.mm.åå	dd.mm.åå
Godkjend Meland kommunestyre	dd.mm.åå	dd.mm.åå	dd.mm.åå
Kunngjering vedtatt reguleringsplan	dd.mm.åå	dd.mm.åå	dd.mm.åå
Plan utarbeidet av:		Saksnummer:	69/08
		Plannummer:	P.XXXX.XXXX
		Dato plankart sist revidert:	26.03.09

Det vert stadfesta at planen er i samsvar med kommunestyret sitt vedtak: \_\_\_\_\_