






OSTERØY KOMMUNE, ESPEVOLL, Gnr 42, Bnr 1,2,3  
 ESPEVOLL NÆRINGSOMRÅDE. PlanID: 1253 2010 002




LANDSKAPSANALYSE - KART 2: Konsekvenser og avbøtende tiltak

KONSEKVENSER

-  Planert areal  
 naturlig terrengform og vegetasjon blir fjernet
  -  Ny veg  
 terrenginnskjæring og -fylling, teknisk lineares landskapselement
  -  Skjæring mot naturlig terreng
  -  Fylling mot naturlig terreng
- Tallet angir høyde i meter
- mindre skråninger/fyllinger opp til 5m  
 mellomstore skråninger/fyllinger opp til 10m  
 store skråninger/fyllinger opp til 15m  
 svært store skråninger/fyllinger opp til 20m



AVBØTENDE TILTAK

-  Buffersone rundt bekken og bevaring av hagemark
-  Bruk av eksisterende vegetasjon som vegetasjonsskjerm
-  Nyplanted vegetasjonsskjerm / Trerekke langs veg

Dato: 06.10.2011

Kartmålestokk: 1:2500  
 Ekvidistans : 1m

